

2/B UYGULAMA ÇALIŞMALARI ASKI CETVELİ İLANI
KİLİS KADASTRO MÜDÜRLÜĞÜNDEN

KİLİS İLİ MERKEZ İLÇESİNDE BULUNAN DELİÇAY KÖYÜNDE HAZİNE ADINA ORMAN SINIRLARI DIŞINA ÇIKARTILAN 6831 SAYILI YASA İLE 3402 SAYILI KADASTRO KANUNUNUN EK-4. MADDESİ UYARINCA 2-B ALANLARINDA UYGULAMA ÇALIŞMALARI TAMAMLANMIŞ OLUP ÇALIŞMALARIN SONUÇLARI 11.06.2024 İLE 10.07.2024 TARİHLERİ ARASINDA 30 GÜNLÜK ASKI İLANINA ALINMIŞTIR.

EKLİ CETVEL İLE TAŞINMAZ MALLARIN KONUMLARINI GÖSTERİR PAFTA OZALİT KOPYALARININ İNCELENEREK CETVELLERDE YAZILI TAŞINMAZ MALLARIN YÜZÖLÇÜMLERİNİN ÜZERİNDE MÜLKİYET VE MÜLKİYETTEN GAYRI AYNİ VE ŞAHSİ HAK İDDİASINDA BULUNANLAR İLE SINIRLARIN TESPİTİNDE HATA OLDUĞUNU İDDİA EDENLERİN, İLAN MÜDDETİ OLAN 11.06.2024 İLE 10.07.2024 TARİHLERİ ARASINDA GAZİANTEP KADASTRO MAHKEMESİNE DAVA AÇMALARI VE DAVA AÇILDIĞINA DAİR MAHKEMEDEN ALINACAK BELGENİN MÜDÜRLÜĞÜMÜZE İBRAZ EDİLMESİ, DAVA AÇILMAYAN TAŞINMAZ MALLARA İLİŞKİN 2-B UYGULAMA İŞLEMLERİNİN KESİNLEŞTİRİLECEĞİ;

3402 SAYILI KADASTRO KANUNUNUN 11. MADDESİ UYARINCA DUYURULUR.



AÇILIŞ TARİHİ	:10.06.2024
BAŞLANGIÇ TARİHİ	:11.06.2024
BİTİŞ TARİHİ	:10.07.2024
KESİNLEŞME TARİHİ	:11.07.2024

KADASTRO ASKI İLAN CETVELİ

İLİ: KILIS	İLÇESİ: MERKEZ	MAHALLE / KÖY: DELİÇAY Köyü	KILIS KADASTRO MÜDÜRLÜĞÜ	Sayfa No : 1/3
------------	----------------	-----------------------------	--------------------------	----------------

KADASTRO GÜNCELLEMESİ YAPILAN TAŞINMAZ MALIN

Sıra No	Adı Soyadı: Baba adı (Varsa TC Kimlik No)	Hissesi	Sokak veya Mevki	Pafta no		Ada no		Parsel no		Yüzölçümü(m2)		Niteliği		İrtifak Hakları		M. Gayri Ayni Haklar, Şerhler, Beyanlar, Rehinerler	Emlak Vergisi Beyanı/Takdir Edilen Değer	Harç Oranı %	Tahakkuk Ettirilen Harç (TL)	İlan Öncesi İtiraz Sonuçları	Açıklamalar
				Eski	Yeni	Eski	Yeni	Eski	Yeni	Eski	Yeni	Eski	Yeni	Eski	Yeni						
1	MALİYE HAZİNESİ	1/1	KalkımKALKIM	038-a-16-a-1	038-a-16-a-1	102	102	3	4	3.413.52	1.198.39	TARLA	Tarla			Bu parsel 2010 yılından beri Orhan KAYA: Mehmet Oğlu tarafından Zeytinlik vasfı ile kullanılmaktadır.	2636.46	13.66	Muaf		Kadastro 2/B
2	MALİYE HAZİNESİ	1/1	KalkımKALKIM	038-a-16-a-1	038-a-16-a-1	102	102	3	5	3.413.52	1.900.03	TARLA	Tarla			Bu parsel 2010 yılından beri İbo KAYA: Mustafa Oğlu tarafından Zeytinlik vasfı ile kullanılmaktadır.	4180.06	13.66	Muaf		Kadastro 2/B
3	MALİYE HAZİNESİ	1/1	KöycivanORMAN	037-b-20-b-4, 037-b-20-b-3	037-b-20-b-4, 037-b-20-b-3	103	103	1	2	22.857.74	3.382.76	TARLA	Tarla				7442.07	13.66	Muaf		Kadastro 2/B
4	MALİYE HAZİNESİ	1/1	KöycivanORMAN	037-b-20-b-4, 037-b-20-b-3	037-b-20-b-4, 037-b-20-b-3	103	103	1	3	22.857.74	4.401.63	TARLA	Tarla			Bu parsel 2003 yılından beri Gülizar KAYA: İsmet Kızı tarafından Tarla ve Zeytinlik vasfı ile kullanılmaktadır.	9683.59	13.66	Muaf		Kadastro 2/B
5	MALİYE HAZİNESİ	1/1	KöycivanORMAN	037-b-20-b-4, 037-b-20-b-3	037-b-20-b-3	103	103	1	4	22.857.74	2.790.64	TARLA	Tarla			Bu parsel 2003 yılından beri Ökkaş KESKİNKILIÇ: Ökkaş Oğlu tarafından Tarla vasfı ile kullanılmaktadır.	6139.41	13.66	Muaf		Kadastro 2/B
6	MALİYE HAZİNESİ	1/1	KöycivanORMAN	037-b-20-b-4, 037-b-20-b-3	037-b-20-b-3	103	103	1	5	22.857.74	6.181.86	TARLA	Tarla			Bu parsel 2003 yılından beri Hasan Ay: Reşit Oğlu tarafından Tarla vasfı ile kullanılmaktadır.	13600.1	13.66	Muaf		Kadastro 2/B
7	MALİYE HAZİNESİ	1/1	KöycivanORMAN	037-b-20-b-4, 037-b-20-b-3	037-b-20-b-3	103	103	1	6	22.857.74	1.258.76	TARLA	Tarla			Bu parsel 2003 yılından beri Reşit Ay: Ömer Oğlu tarafından Tarla vasfı ile kullanılmaktadır.	2769.27	13.66	Muaf		Kadastro 2/B
8	MALİYE HAZİNESİ	1/1	KöycivanORMAN	037-b-20-b-4, 037-b-20-b-3	037-b-20-b-3	103	103	1	7	22.857.74	800.62	TARLA	Tarla			Bu parsel 2003 yılından beri İsmail KESKİNKILIÇ: Ökkaş Oğlu tarafından Tarla vasfı ile kullanılmaktadır.	1761.37	13.66	Muaf		Kadastro 2/B
9	MALİYE HAZİNESİ	1/1	KöycivanORMAN	037-b-20-b-4, 037-b-20-b-3	037-b-20-b-3	103	103	1	8	22.857.74	649.75	TARLA	Tarla			Bu parsel 2003 yılından beri Rahime ÇETİN: Şevket Kızı tarafından Tarla vasfı ile kullanılmaktadır.	1429.45	13.66	Muaf		Kadastro 2/B
10	MALİYE HAZİNESİ	1/1	KöycivanORMAN	037-b-20-b-4, 037-b-20-b-3	037-b-20-b-3	103	103	1	9	22.857.74	1.917.31	TARLA	Tarla			Bu parsel 2003 yılından beri Abidin SELLÜM: İsa Oğlu tarafından Zeytinlik vasfı ile kullanılmaktadır.	4218.09	13.66	Muaf		Kadastro 2/B
11	MALİYE HAZİNESİ	1/1	KöycivanORMAN	037-b-20-b-4, 037-b-20-b-3	037-b-20-b-3	103	103	1	10	22.857.74	121.15	TARLA	Tarla			Bu parsel 2003 yılından beri Dilek SELLÜM: Hasan Kızı tarafından Tarla vasfı ile kullanılmaktadır.	266.53	13.66	Muaf		Kadastro 2/B
12	MALİYE HAZİNESİ	1/1	Yazı(Çamli)YAZI	037-b-20-b-4	037-b-20-b-4	104	104	3	3	1.363.73	1.363.73	TARLA	Tarla			Bu parsel 2007 yılından beri Zeynep KESKİNKILIÇ: Ökkaş Kızı tarafından Tarla vasfı ile kullanılmaktadır.	3000.21	13.66	Muaf		Kadastro 2/B
13	MALİYE HAZİNESİ	1/1	KurttepeKUMLUK	037-b-20-b-4	037-b-20-b-4	105	105	3	3	1.277.60	1.277.60	TARLA	Tarla				2810.73	13.66	Muaf		Kadastro 2/B
14	MALİYE HAZİNESİ	1/1	KumlukKUMLUK	037-b-20-c-1	037-b-20-c-1	105	105	7	8	6.848.61	462.31	TARLA	Tarla			Bu parsel 2003 yılından beri Abidin SELLÜM: İsa Oğlu tarafından Zeytinlik vasfı ile kullanılmaktadır.	1017.08	13.66	Muaf		Kadastro 2/B
15	MALİYE HAZİNESİ	1/1	KumlukKUMLUK	037-b-20-c-1	037-b-20-c-1	105	105	7	9	6.848.61	2.217.04	TARLA	Tarla			Bu parsel 2003 yılından beri Ökkaş KESKİNKILIÇ: Ökkaş Oğlu tarafından Zeytinlik vasfı ile kullanılmaktadır.	4877.5	13.66	Muaf		Kadastro 2/B

1) Kadastro komisyonuna yapılmış itirazların sonucu bu cetvelde gösterilmiş olduğundan, kadastro kanunu gereği ilgililere ayrıca tebligat yapılmaz. İtiraz sonuçları KABUL, KISMEN KABUL, RED şeklinde yazılır.

2) Bu cetvelde belirtilen taşınmaz mallar hakkında itirazları olanların 11/06/2024 tarihinden itibaren 30 günlük süre içinde Gaziantep Kadastro Mahkemesine dava açmaları gerekir.

3) Taşınmaz malların geometrik durumlarını gösteren haritaların ozalıt kopyaları, Kadastro Müdürlüğü ve Muhtarlıkta asılmıştır.

4) Kadastro Kanunu'nun 11 inci maddesinin son fıkrası uyarınca bu ilan, ilgili gerçek kişilere ve kamu ve özel hukuk tüzel kişilerine şahsen tebliğ edilmiş sayılır.

5) Kadastro güncelleme çalışmalarında sadece teknik düzeltme işlemine tabii tutulan parsellerin, mülkiyet bilgileri ile ilgili müracaatlar Tapu Müdürlüğüne yapılacaktır.

6) Kadastro yönüyle yapılan çalışmalarda, pafta no, yüzölçümü ve irtifak hakkı kısmı sadece yeni sütunları doldurulacaktır.

Bu cetvelin 3402 sayılı Kanununun EK-4 üncü maddesi kapsamında kadastro tutanaklarına uygun olduğu tastik olunur. 10/06/2024



Kadastro Üyesi
Mehmet ŞAHİN

Kontrol Mühendisi
Servet KİPİRTİ

KADASTRO ASKI İLAN CETVELİ																					
İLİ: KILIS		İLÇESİ: MERKEZ				MAHALLE / KÖY: DELİÇAY Köyü				KILIS KADASTRO MÜDÜRLÜĞÜ						Sayfa No : 2/3					
KADASTRO GÜNCELLEMESİ YAPILAN TAŞINMAZ MALIN																					
Sıra No	Adı Soyadı: Baba adı (Varsa TC Kimlik No)	Hissesi	Sokak veya Mevki	Pafta no		Ada no		Parsel no		Yüzölçümü(m2)		Niteliği		İrtifak Hakları		M. Gayri Ayni Haklar, Şerhler, Beyanlar, Rehinler	Emlak Vergisi Beyanı/Takdir Edilen Değer	Harç Oranı %	Tahakkuk Ettirilen Harç (TL)	İlan Öncesi İtiraz Sonuçları	Açıklamalar
				Eski	Yeni	Eski	Yeni	Eski	Yeni	Eski	Yeni	Eski	Yeni	Eski	Yeni						
16	MALİYE HAZİNESİ	1/1	KumlukKUMLUK	037-b-20-c-1	037-b-20-c-1	105	105	7	10	6.848.61	2.135.66	TARLA	Tarla			Bu parsel 2003 yılından beri Mehmet ÇETİN: Mehmet Duran Oğlu tarafından Bağ ve Fıstıklık vasfı ile kullanılmaktadır.	4698.44	13.66	Muaf		Kadastro 2/B
17	MALİYE HAZİNESİ	1/1	KumlukKUMLUK	037-b-20-c-1	037-b-20-c-1	105	105	7	11	6.848.61	2.033.60	TARLA	Tarla			Bu parsel 2003 yılından beri Murat ÇETİN: Mehmet Duran Oğlu tarafından Zeytinlik vasfı ile kullanılmaktadır.	4473.91	13.66	Muaf		Kadastro 2/B
18	MALİYE HAZİNESİ	1/1	KumlukKUMLUK	037-b-20-c-1	037-b-20-c-1	105	105	6	12	5.832.18	4.127.35	TARLA	Tarla			Bu parsel 2004 yılından beri Dilek SELLÜM: Hasan Kızı tarafından Zeytinlik vasfı ile kullanılmaktadır.	9080.17	13.66	Muaf		Kadastro 2/B
19	MALİYE HAZİNESİ	1/1	KumlukKUMLUK	037-b-20-c-1	037-b-20-c-1	105	105	6	13	5.832.18	1.704.83	TARLA	Tarla			Bu parsel 2003 yılından beri Ramazan SELLÜM: Memet Ali Oğlu tarafından Zeytinlik vasfı ile kullanılmaktadır.	3750.62	13.66	Muaf		Kadastro 2/B
20	MALİYE HAZİNESİ	1/1	KurttepeKUMLUK	037-b-20-b-4	037-b-20-b-4	105	105	5	14	7.191.24	1.630.97	TARLA	Tarla			Bu parsel 2004 yılından beri Ramazan SELLÜM: Memet Ali Oğlu tarafından Bağ vasfı ile kullanılmaktadır.	3588.14	13.66	Muaf		Kadastro 2/B
21	MALİYE HAZİNESİ	1/1	KurttepeKUMLUK	037-b-20-b-4	037-b-20-b-4	105	105	5	15	7.191.24	5.560.27	TARLA	Tarla			Bu parsel 2004 yılından beri Reşit AY: Ömer Oğlu tarafından Bademlik vasfı ile kullanılmaktadır.	12232.59	13.66	Muaf		Kadastro 2/B
22	MALİYE HAZİNESİ	1/1	KurttepeKUMLUK	037-b-20-b-4	037-b-20-b-4	105	105	4	16	9.840.35	5.034.94	TARLA	Tarla			Bu parsel 2004 yılından beri Fatma AY: Müslüm Kızı tarafından Zeytinlik vasfı ile kullanılmaktadır.	11076.87	13.66	Muaf		Kadastro 2/B
23	MALİYE HAZİNESİ	1/1	KurttepeKUMLUK	037-b-20-b-4	037-b-20-b-4	105	105	4	17	9.840.35	4.805.41	TARLA	Tarla			Bu parsel 2004 yılından beri Muzaffer ÇETİN: Memet Tahir Oğlu tarafından Zeytinlik vasfı ile kullanılmaktadır.	10571.9	13.66	Muaf		Kadastro 2/B
24	MALİYE HAZİNESİ	1/1	KocayurtKOCAYURT	037-b-20-b-4, 037-b-20-a-3	037-b-20-b-4, 037-b-20-a-3	106	106	3	3	2.203.94	2.203.94	TARLA	Tarla			Bu parsel 2010 yılından beri Abdullah DOĞAN: Müslüm Oğlu tarafından Tarla vasfı ile kullanılmaktadır.	4848.67	13.66	Muaf		Kadastro 2/B
25	MALİYE HAZİNESİ	1/1	KocayurtKOCAYURT	037-b-20-a-3	037-b-20-a-3	106	106	4	4	921.34	921.34	TARLA	Tarla			Bu parsel 2011 yılından beri Uğur DOĞAN: Ali Oğlu tarafından Tarla vasfı ile kullanılmaktadır.	2026.96	13.66	Muaf		Kadastro 2/B
26	MALİYE HAZİNESİ	1/1	KocayurtKOCAYURT	037-b-20-b-4, 037-b-20-b-1	037-b-20-b-1	107	107	3	5	4.172.34	293.42	TARLA	Tarla			Bu parsel 2004 yılından beri Hüseyin ÖZKAN: Hüseyin Oğlu tarafından Zeytinlik vasfı ile kullanılmaktadır.	645.53	13.66	Muaf		Kadastro 2/B
27	MALİYE HAZİNESİ	1/1	KocayurtKOCAYURT	037-b-20-b-4, 037-b-20-b-1	037-b-20-b-1, 037-b-20-b-4	107	107	3	6	4.172.34	3.878.92	TARLA	Tarla			Bu parsel 2004 yılından beri Medine SAĞLAM: Ökkaş Kızı tarafından Bademlik vasfı ile kullanılmaktadır.	8533.62	13.66	Muaf		Kadastro 2/B
28	MALİYE HAZİNESİ	1/1	Yazı(Çamlı)KOCAYURT	037-b-20-b-4, 037-b-20-b-1	037-b-20-b-1, 037-b-20-b-4	107	107	4	7	24.878.35	6.579.28	TARLA	Tarla			Bu parsel 2004 yılından beri İbo KAYA: Mustafa Oğlu tarafından Zeytinlik vasfı ile kullanılmaktadır.	14474.41	13.66	Muaf		Kadastro 2/B
29	MALİYE HAZİNESİ	1/1	Yazı(Çamlı)KOCAYURT	037-b-20-b-4, 037-b-20-b-1	037-b-20-b-1	107	107	4	8	24.878.35	699.59	TARLA	Tarla			Bu parsel 2004 yılından beri Kadir KAYA: İbo Oğlu tarafından Zeytinlik vasfı ile kullanılmaktadır.	1539.1	13.66	Muaf		Kadastro 2/B

- 1) Kadastro komisyonuna yapılmış itirazların sonucu bu cetvelde gösterilmiş olduğundan, kadastro kanunu gereği ilgililere ayrıca tebligat yapılmaz. İtiraz sonuçları KABUL, KISMEN KABUL, RED şeklinde yazılır.
- 2) Bu cetvelde belirtilen taşınmaz mallar hakkında itirazları olanların 11.06/2024 tarihinden itibaren 30 günlük süre içinde Gaziantep Kadastro Mahkemesine dava açmaları gerekir.
- 3) Taşınmaz malların geometrik durumlarını gösteren haritaların ozalit kopyaları, Kadastro Müdürlüğü ve Muhtarlıkta asılmıştır.
- 4) Kadastro Kanunu'nun 11 inci maddesinin son fıkrası uyarınca bu ilan, ilgili gerçek kişilere ve kamu ve özel hukuk tüzel kişilerine şahsen tebliğ edilmiş sayılır.
- 5) Kadastro güncelleme çalışmalarında sadece teknik düzeltme işlemine tabii tutulan parsellerin, mülkiyet bilgileri ile ilgili müracaatlar Tapu Müdürlüğüne yapılacaktır.
- 6) Kadastro yönüyle yapılan çalışmalarda, pafta no, yüzölçümü ve irtifak hakkı kısmı sadece yeni sütunları doldurulacaktır.

Bu cetvelin 3402 sayılı Kanununun EK-4 üncü maddesi kapsamında kadastro tutanaklarına uygun olduğu tastik olunur. 10.06/2024



Kadastro Üyesi
Mehmet ŞAHİN

Kontrol Mühendisi
Servet KİPİRTİ

KADASTRO ASKI İLAN CETVELİ																					
İL: KİLİS		İLÇESİ: MERKEZ				MAHALLE / KÖY: DELİÇAY Köyü				KİLİS KADASTRO MÜDÜRLÜĞÜ				Sayfa No : 3/3							
KADASTRO GÜNCELLEMESİ YAPILAN TAŞINMAZ MALIN																					
Sıra No	Adı Soyadı: Baba adı (Varsa TC Kimlik No)	Hissesi	Sokak veya Mevki	Pafta no		Ada no		Parsel no		Yüzölçümü(m2)		Niteliği		İrtifak Hakları		M. Gayri Ayni Haklar, Şerhler, Beyanlar, Rehinler	Emlak Vergisi Beyanı/Takdir Edilen Değer	Harç Oranı %	Tahakkuk Ettirilen Harç (TL)	İlan Öncesi İtiraz Sonuçları	Açıklamalar
				Eski	Yeni	Eski	Yeni	Eski	Yeni	Eski	Yeni	Eski	Yeni								
30	MALİYE HAZİNESİ	1/1	Yazı(Çamli)KOC AYURT	037-b-20-b-4, 037-b-20-b-1	037-b-20-b-1, 037-b-20-b-4	107	107	4	9	24.878.35	2.246.21	TARLA	Tarla			Bu parsel 2004 yılından beri Mehmet KAYA: İbo Oğlu tarafından Zeytinlik vasfı ile kullanılmaktadır.	4941.66	13.66	Muaf		Kadastro 2/B
31	MALİYE HAZİNESİ	1/1	Yazı(Çamli)KOC AYURT	037-b-20-b-4, 037-b-20-b-1	037-b-20-b-4	107	107	4	10	24.878.35	2.966.48	TARLA	Tarla				6526.25	13.66	Muaf		Kadastro 2/B
32	MALİYE HAZİNESİ	1/1	Yazı(Çamli)KOC AYURT	037-b-20-b-4, 037-b-20-b-1	037-b-20-b-4	107	107	4	11	24.878.35	3.380.87	TARLA	Tarla			Bu parsel 2004 yılından beri Orhan KAYA: Mehmet Oğlu tarafından Zeytinlik vasfı ile kullanılmaktadır.	7437.91	13.66	Muaf		Kadastro 2/B


- 1) Kadastro komisyonuna yapılmış itirazların sonucu bu cetvelde gösterilmiş olduğundan, kadastro kanunu gereği ilgililere ayrıca tebligat yapılmaz. İtiraz sonuçları KABUL, KISMEN KABUL, RED şeklinde yazılır.
- 2) Bu cetvelde belirtilen taşınmaz mallar hakkında itirazları olanların 11.06/2024 tarihinden itibaren 30 günlük süre içinde Gaziantep Kadastro Mahkemesine dava açmaları gerekir.
- 3) Taşınmaz malların geometrik durumlarını gösteren haritaların ozalit kopyaları, Kadastro Müdürlüğü ve Muhtarlıkta asılmıştır.
- 4) Kadastro Kanunu'nun 11 inci maddesinin son fıkrası uyarınca bu ilan, ilgili gerçek kişilere ve kamu ve özel hukuk tüzel kişilerine şahsen tebliğ edilmiş sayılır.
- 5) Kadastro güncelleme çalışmalarında sadece teknik düzeltme işlemine tabii tutulan parsellerin, mülkiyet bilgileri ile ilgili müracaatlar Tapu Müdürlüğüne yapılacaktır.
- 6) Kadastro yönüyle yapılan çalışmalarda, pafta no, yüzölçümü ve irtifak hakkı kısmı sadece yeni sütunları doldurulacaktır.

Bu cetvelin 3402 sayılı Kanunun EK-4 üncü maddesi kapsamında kadastro tutanaklarına uygun olduğu tastik olunur. 11.06/2024



Kadastro Üyesi
Mehmet ŞAHİN

Kontrol Mühendisi
Servet KİPİRTİ




ELİPSOİD : GRS 80
DATUM : ITRF96
BAŞLANGIÇ EPOKU : 2005.00
PROJEKSİYON : UTM (3)

TASDİK OLUNUR 12.06/2024

Servet KİPİRTİ
Kontrol Mühendisi

Eyyüp GENÇER
Kadastro Müdürü



MERKEZ
DELİÇAY
O37-b-20-b-1

ELİPSOİD : GRS 80
DATUM : ITRF96
BAŞLANGIÇ EPOKU : 2005.00
PROJEKSİYON : UTM (3)

TASDİK OLUNUR / 06/2024

Servet KIPIRTI
Kontrol Mühendisi

Eyyüp GENÇER
Kadastro Müdürü



MERKEZ
DELİÇAY
O37-b-20-b-3

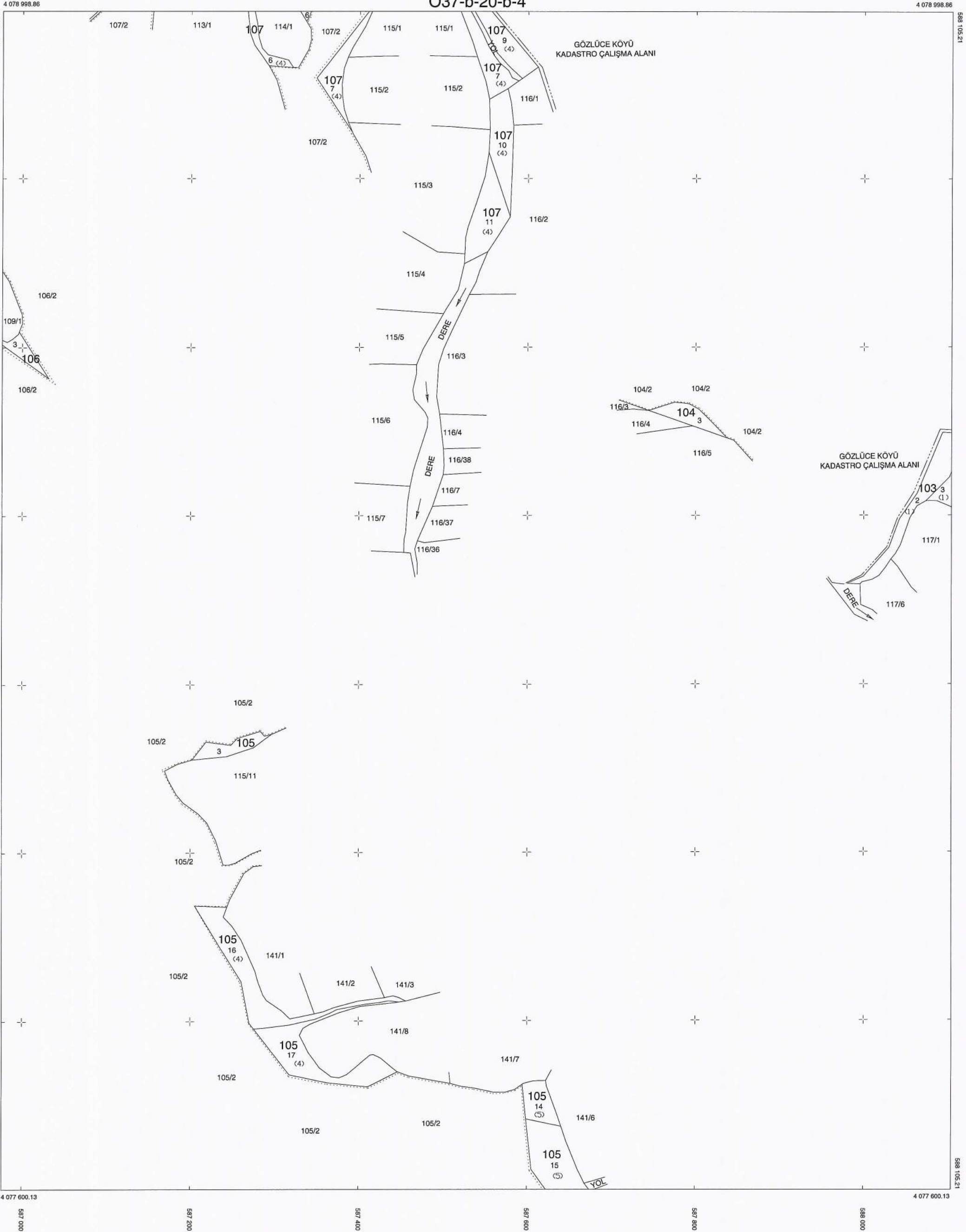
ELİPSOİD : GRS 80
DATUM : ITRF96
BAŞLANGIÇ EPOKU : 2005.00
PROJEKSİYON : UTM (3)

TASDİK OLUNUR 16/06/2024

Servet KIPIRTI
Kontrol Mühendisi

Eyyüp GENÇER
Kadastro Müdürü



MERKEZ
DELİÇAY
O37-b-20-b-4

ELİPSOİD : GRS 80
DATUM : ITRF96
BAŞLANGIÇ EPOKU : 2005.00
PROJEKSİYON : UTM (3)

TASDİK OLUNUR 12/06/2024

Servet KIPİRTİ
Kontrol Mühendisi

Eyyüp GENÇER
Kadastro Müdürü



MERKEZ
DELİÇAY
O37-b-20-c-1

ELIPSOİD : GRS 80
DATUM : ITRF96
BAŞLANGIÇ EPOKU : 2005.00
PROJEKSİYON : UTM (3)

TASDİK OLUNUR 16/06/2024

Servet KİPİRTİ
Kontrol Mühendisi

Eyyüp GENÇER
Kadastro Müdürü



MERKEZ
DELIÇAY
O38-a-16-a-1

ELİPSOİD : GRS 80
DATUM : ITRF96
BAŞLANGIÇ EPOKU : 2005.00
PROJEKSİYON : UTM (3)

TASDİK OLUNUR 06.06/2024

Servet KIPIRTI
Kontrol Mühendisi

Eyyüp GENÇER
Kadastro Müdürü

