


Kilis İl Genel Meclisinin tarih ve sayılı
ile onaylanan Meclis karar eki plandır.



ÖLÇEK: 1/ 5 000

Plan İşlem Numarası:

PLANIN İSMİ	KİLİS İLİ, POLATELİ İLÇESİ, KIZILGÖL KÖYÜ, 107 ADA 8 NO'LU PARSELE İLİŞKİN KÜÇÜK SANAYİ ALANI(ÜZÜM İŞLEME TESİSİ) AMAÇLI 1/5000 ÖLÇEKLİ NAZIM İMAR PLANI	
Pafta No	O38-A-18-C	Ölçek:1/5000

PLAN MÜELLİF İMZA VE KAŞESİ
KARNE GRUBU

Kilis İl Özel İdaresi İmar ve Kentsel İyileştirme
Müdürlüğü'nün gün
..... sayılı yazısı eki plandır.

..... gün ve sayılı ile
aynen/tadilen kabul edilen İmar ve Bayındırlık
Komisyonu karar eki plandır.

KİLİS İLİ, POLATELİ İLÇESİ, KIZILGÖL KÖYÜ, 107
ADA 8 NO'LU PARSELE İLİŞKİN KÜÇÜK SANAYİ
ALANI(ÜZÜM İŞLEME TESİSİ) AMAÇLI 1/5000
ÖLÇEKLİ NAZIM İMAR PLANI

GÖSTERİMLER

PLANLAMA SINIRLARI

Plan Onama Sınırı

Parsel Sınırı

Jeolojik-Jeoteknik Etüt Raporu Sınırı

KENTSEL ÇALIŞMA ALANLARI

KSA Küçük Sanayi Alanı
(Üzüm İşleme Tesisi)

KARAYOLLARI

10 Taşıt Yolu

JEOLOJİK YAPI

UA-2 YERLEŞİME UYGUN ALAN

PLAN NOTLARI

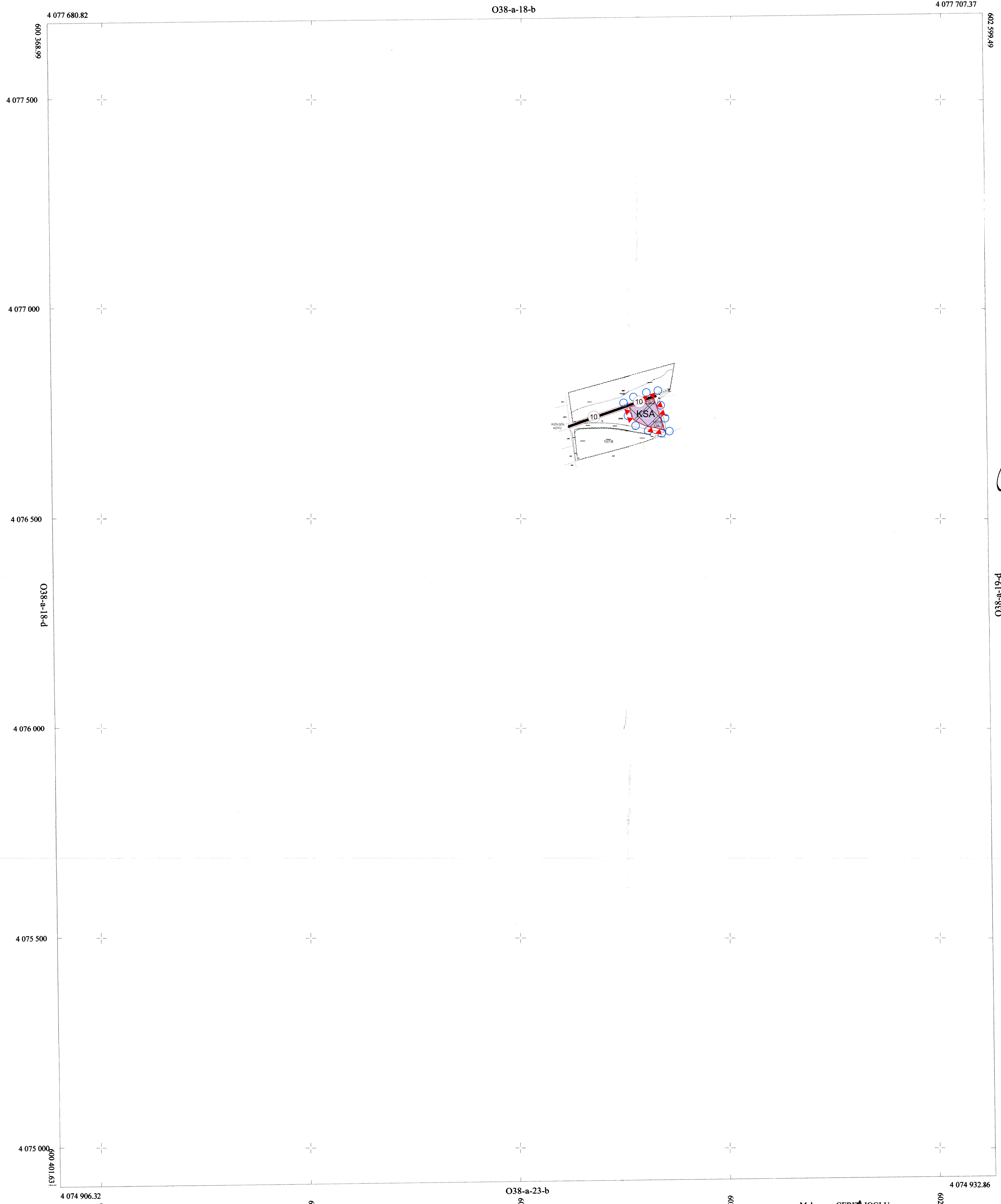
1. NAZIM İMAR PLANI; KİLİS İLİ, POLATELİ İLÇESİ, KIZILGÖL KÖYÜ, 107 ADA 8 NO'LU PARSELE KAPSAR.
2. YAPI VE TESİSLERDE "DEPREM BÖLGELERİNDE YAPILACAK BİNALAR HAKKINDAKİ YÖNETMELİK" HÜKÜMLERİNE UYULACAKTIR.
3. KİLİS VALİLİĞİ ÇEVRE ŞEHİRCİLİK VE İKLİM DEĞİŞİKLİĞİ İL MÜDÜRLÜĞÜ TARAFINDAN ONAYLANAN İMAR PLANINA ESAS JEOLOJİK-JEOTEKNİK ETÜT RAPORUNDA PLANLAMA ALANI YERLEŞİME UYGUNLUK AÇISINDAN UYGUN ALAN 2 (UA-2) OLARAK DEĞERLENDİRİLMİŞTİR. İMAR PLANINA ESAS JEOLOJİK-JEOTEKNİK ETÜT RAPORUNUN SONUÇ VE ÖNERİLER KISMINDA Kİ MADDELERE UYULMASI ZORUNLUDUR.
4. KÜLTÜR VE TURİZM BAKANLIĞI KÜLTÜR VARLIKLARI VE MÜZELER GENEL MÜDÜRLÜĞÜ GAZİANTEP KÜLTÜR VARLIKLARINI KORUMA BÖLGE KURULU MÜDÜRLÜĞÜ'NÜN 08.05.2024 TARİHLİ 5089895 SAYILI YAZISINDA BELİRTİLEN HUSUSLARA UYULACAKTIR.
5. KİLİS VALİLİĞİ ÇEVRE, ŞEHİRCİLİK VE İKLİM DEĞİŞİKLİĞİ İL MÜDÜRLÜĞÜ'NÜN 08.05.2024 TARİHLİ 9415503 SAYILI YAZISINDA VE EKİNDE BELİRTİLEN HUSUSLARA UYULACAKTIR.
6. KİLİS VALİLİĞİ İL TARIM VE ORMAN MÜDÜRLÜĞÜ'NÜN 12.12.2024 TARİHLİ 17065352 SAYILI YAZISI VE EKİNDE YER ALAN 18.11.2024 TARİHLİ 16600201 SAYILI VALİLİK OLURU VE DİĞER EKLERDE BELİRTİLEN HUSUSLARA UYULACAKTIR.
7. TARIM VE ORMAN BAKANLIĞI SU YÖNETİMİ GENEL MÜDÜRLÜĞÜ'NÜN 07.08.2024 TARİHLİ 15260756 SAYILI YAZISINDA BELİRTİLEN HUSUSLARA UYULACAKTIR.
8. TARIM VE ORMAN BAKANLIĞI DEVLET SU İŞLERİ GENEL MÜDÜRLÜĞÜ 20. BÖLGE MÜDÜRLÜĞÜ PLANLAMA SUBE MÜDÜRLÜĞÜ'NÜN 18.07.2024 TARİHLİ 4814535 SAYILI YAZISINDA BELİRTİLEN HUSUSLARA UYULACAKTIR.
9. PLANLAMA ALANI İÇERİSİNDE PLAN YAPIMINA İLİŞKİN ALINAN TÜM KURUM VE KURULUŞ GÖRÜŞLERİNE UYULACAKTIR.
10. PLANLAMA ALANINDA 1/1000 ÖLÇEKLİ UYGULAMA İMAR PLANINA DAYALI PARSELASYON PLANI ONAYLANMADAN UYGULAMA YAPILAMAZ.
11. BU PLAN, PLAN AÇIKLAMA RAPORU İLE BİR BÜTÜNDÜR.
12. PLANDA AÇIKLANMAYAN HUSUSLARDA, "3194 SAYILI İMAR KANUNU, MER'İ PLANLAR VE İLGİLİ YÖNETMELİK" HÜKÜMLERİNE UYULACAKTIR.

01					38
06					
11	A				
16					
21	22	23	24	25	

POLATELİ İLÇE KIZILGÖL KÖYÜ


(KİLİS)

O38-a-18-c



ITRF96 DOM 36 3
MÜTEAHHİT MEHMET KÜÇÜK MK HARİTA BÜROSU
TARAFINDAN YAPILAN 1:5000 ÖLÇEKLİ 1 ADET
PAFTADAN İBARET HALİHAZIR HARİTA 3194
SAYILI YASANIN 7/A MADDESİNE GÖRE İNCELENDİ
VE ONANDI.

...../2024



P-61-e-830

POLATELİ İLÇE KIZILGÖL KÖYÜ-O38-a-18-c
(KİLİS)

Mehmet KÜÇÜK
Harita ve Kadastro Mühendisi

Mehmet KÜÇÜK
Harita ve Kadastro Mühendisi
Diplome No : 2015 - 10 01 / 70-1061
Oda Sicil No : 0000

1/5000

Ünal İPEKDAL
Harita ve Kadastro Mühendisi
İl Özel İdaresi

Muharrem CERİTİOĞLU
İmar ve Kentsel İyileştirme Müdürü